

Zarządzenie Nr 3

Regionalnego Dyrektora Ochrony Środowiska we Wrocławiu
z dnia9. marca..... 2015 r.

w sprawie wyznaczenia ścieżki edukacyjnej i szlaków turystycznych pieszych
w rezerwacie przyrody „Góra Miłek”

Na podstawie art. 15 ust. 1 pkt 15 ustawy z dnia 16 kwietnia 2004 r. o ochronie przyrody (Dz. U. z 2013 r. poz. 627, 628 i 842 oraz z 2014 r. poz. 805, 850, 1002, 1101 i 1863), zarządza się, co następuje:

- § 1. 1. W rezerwacie przyrody „Góra Miłek” wyznacza się ścieżkę edukacyjną i szlaki turystyczne piesze.
2. Ścieżka edukacyjna o długości ok. 4 km, przebiega wokół Góry Miłek, granicą lub przy granicy rezerwatu.
 3. Szlak turystyczny pieszy pn. „Szlak Przyjaźni Polsko - Czeskiej” o długości ok. 600 m, przebiega w północno - wschodniej części rezerwatu, obejmując dojście do cmentarzyka rodowego rodziny von Bergmann.
 4. Szlak turystyczny pieszy „niebieski” o długości ok. 1,5 km, przebiega południowym zboczem Góry Miłek.
- § 2. Miejsce oraz sposób udostępnienia ścieżki edukacyjnej i szlaków turystycznych pieszych w rezerwacie przyrody „Góra Miłek”, określa załącznik Nr 1 do zarządzenia.
- § 3. 1. Przebieg ścieżki edukacyjnej określa mapa, stanowiąca załącznik Nr 2 do zarządzenia.
2. Przebieg szlaku turystycznego pieszego pn. „Szlak Przyjaźni Polsko - Czeskiej” określa mapa, stanowiąca załącznik Nr 3 do zarządzenia.
 3. Przebieg szlaku turystycznego pieszego „niebieskiego” określa mapa, stanowiąca załącznik Nr 4 do zarządzenia.
- § 4. Zarządzenie wchodzi w życie z dniem podpisania.



Regionalny Dyrektor
Ochrony Środowiska we Wrocławiu

Michał Jęcz

Miejsce oraz sposób udostępnienia ścieżki edukacyjnej i szlaków turystycznych pieszych w rezerwacie przyrody „Góra Miłek”.

Lp.	Miejsce udostępniania	Numery działek ewidencyjnych i nazwa obrębu geodezyjnego	Sposób udostępniania
1.	<p>Ścieżka edukacyjna wokół Góry Miłek</p> <p>Ścieżka (ok. 4 km), biegnie utwardzonymi drogami leśnymi, granicą lub przy granicy rezerwatu. Łagodnie trawersuje zbocze Góry Miłek nie prowadzi jednak na szczyt trójwierzchołkowego wzniesienia (maksymalne przewyższenia wynoszą 400 - 430 m. n. p. m.). Rozpoczyna się poniżej dawnego wyciągu narciarskiego na działce nr 415/326. W granicach działki nr 534/329 ścieżka biegnie w stronę wyłączzonego z rezerwatu nieczynnego kamieniołomu. Po zatoczeniu pętli wokół Miłka, ścieżka kończy bieg w miejscu jej rozpoczęcia - tj. poniżej dawnego wyciągu narciarskiego.</p>	<p>Działki o numerach: 415/326, 414/325, 430/328, 534/329, 533/327 obręb 4</p>	<p>Ogólnodostępny, całoroczny.</p> <p>Turystyczny/rekreacyjny.</p> <p>Poruszając się ścieżką edukacyjną należy respektować ogólne zasady ochrony przyrody, a przede wszystkim przestrzegać zakazów obowiązujących w rezerwacie.</p>
2.	<p>Szlak turystyczny pieszy pn. „Szlak Przyjaźni Polsko - Czeskiej”</p> <p>Szlak (ok. 600 m) biegnie północnym stokiem góry Miłek, drogą gruntową, wschodnim skrajem działek o numerach 414/325 i 415/326. Na działce nr 415/326 stanowi ok. 50 m zejście od istniejącej drogi gruntowej do grobowca rodziny von Bergmann (dojście jest utwardzone, przy cmentarzyku znajdują się kamienne schodki i stanowisko informacyjne).</p>	<p>Działki o numerach: 414/325, 415/326 obręb 4</p>	<p>Ogólnodostępny, całoroczny.</p> <p>Turystyczny/rekreacyjny.</p> <p>Poruszając się szlakiem turystycznym należy respektować</p>

			ogólne zasady ochrony przyrody, a przede wszystkim przestrzegać zakazów obowiązujących w rezerwacie.
3	<p>Szlak turystyczny pieszy - niebieski</p> <p>Szlak (ok. 1,5 km) biegnie utwardzoną drogą leśną granicą lub przy granicy rezerwatu. Łagodnie trawersuje południowe zbocze Góry Miłek, w środkowej części biegnie granicą lasu bukowego, a następnie prowadzi w stronę wyłączonoego z rezerwatu nieczynnego kamieniołomu, gdzie kończy swój bieg.</p>	Działki o numerach: 534/329, 430/328 obręb 4	<p>Ogólnodostępny, całoroczny.</p> <p>Turystyczny/rekreacyjny.</p> <p>Poruszając się szlakiem turystycznym należy respektować ogólne zasady ochrony przyrody, a przede wszystkim przestrzegać zakazów obowiązujących w rezerwacie.</p>




Regionalny Dyrektor
Ochrony Środowiska we Wrocławiu

Michał Jęcz

Przebieg pieszego szlaku turystycznego pn. „Szlak Przyjaźni Polsko - Czeskiej” w rezerwacie przyrody „Góra Milek”.



Legenda:



-  - granica rezerwatu
-  - szlak turystyczny
-  - cmentarzyk rodziny von Bergmann

Regionalny Dyrektor
ochrony Środowiska we Wrocławiu
Michał Jęcz

Przebieg pieszego szlaku turystycznego „niebieskiego” w rezerwacie przyrody „Góra Milek”.



Legenda:


-  - granica rezerwatu
-  - szlak turystyczny „niebieski”

Regionalny Dyrektor
Ochrony Środowiska we Wrocławiu



Michał Jęcz

Załącznik nr 2
do Zarządzenia nr 3 Regionalnego Dyrektora Ochrony
Środowiska we Wrocławiu z dnia ...*9. marca*... 2015 r.

Przebieg ścieżki edukacyjnej w rezerwacie przyrody „Góra Milek”.



Legenda:

-  - granica rezerwatu
-  - ścieżka edukacyjna

Regionalny Dyrektor
Ochrony Środowiska we Wrocławiu

Michał Jęcz